

VEŘEJNÁ VYHLÁŠKA – OZNÁMENÍ

o veřejném jednání nad návrhem

ÚZEMNÍ STUDIE HOLEŠOVICE BUBNY – ZÁTORY II

Magistrát hlavního města Prahy – odbor územního rozvoje (dále také UZR MHMP) oznamuje zahájení jednání nad návrhem Územní studie Holešovice Bubny – Zátory II (vymezení řešeného území je graficky znázorněno v příloze).

Veřejné jednání spojené s výkladem zpracovatele se uskuteční

**v pondělí 22. 6. 2026 od 15:00 hodin v Sále architektů,
Staroměstské náměstí 1/3, 110 00 Praha 1 – Staré Město, 4. patro**

Současně bude veřejné projednání přenášeno prostřednictvím on-line streamované videokonference na níže uvedené internetové adrese:

<https://vimeo.com/event/5950127/b1e89836de>

Veřejná vyhláška – oznámení o veřejném jednání nad návrhem územní studie bude zveřejněna na úřední desce Magistrátu hl. m. Prahy, Jungmannova ul. 35/29, Praha 1 v době **od 3. 6. 2026 do 13. 7. 2026 včetně**.

V téže době bude návrh Územní studie Holešovice Bubny – Zátory vystaven k nahlédnutí, a to:

- způsobem umožňujícím dálkový přístup na internetové adrese www.praha.eu, v sekci o Praze → budoucnost města → odbor územního rozvoje → územní studie → studie v procesu pořizování, https://praha.eu/web/upn/w/index_2904207
- v tištěné podobě – po předchozí telefonické nebo e-mailové domluvě v kanceláři č. 337, odbor územního rozvoje MHMP, Jungmannova 35/29, 110 00 Praha 1. Kontaktní osoba: Ing. arch. Jan Cach.

Nejpozději do konce termínu zveřejnění této veřejné vyhlášky na úřední desce Magistrátu hl. m. Prahy, tj. **do 20. 7. 2026 včetně**, lze k návrhu územní studie uplatnit připomínky. K připomínkám podaným (tj. odeslaným) po této lhůtě se nepřihlíží.

Připomínky podávejte písemnou formou jednou z následujících možností:

- osobně nebo poštou do podatelny Magistrátu hl. m. Prahy na adresu

**Magistrát hlavního města Prahy
Odbor územního rozvoje
Jungmannova 35/29
110 00 Praha 1**

nebo

- elektronicky, a to buď:
 - podepsané uznávaným elektronickým podpisem na adresu elektronické podatelny Magistrátu hl. m. Prahy
posta@praha.eu
 - datovou schránkou – do datové schránky Magistrátu hl. m. Prahy s ID

48ia97h

Připomínky musí být podány v souladu s požadavky zákona č. 500/2004 Sb., správní řád, ve znění pozdějších předpisů zejména s odst. 2, § 37, který upravuje obsah podání. Z podání musí být patrné, kdo je činí, které věci se týká a co se navrhuje.

- Fyzická osoba uvede v podání jméno, příjmení, datum narození a místo trvalého pobytu, popřípadě jinou adresu pro doručování podle § 19 odst. 3 správního řádu.
- V podání souvisejícím s její podnikatelskou činností uvede fyzická osoba jméno a příjmení, popřípadě dodatek odlišující osobu podnikatele nebo druh podnikání vztahující se k této osobě nebo jí provozovanému druhu podnikání, identifikační číslo osob a adresu zapsanou v obchodním rejstříku nebo jiné zákonem upravené evidenci jako místo podnikání, popřípadě jinou adresu pro doručování.
- Právnická osoba uvede v podání svůj název nebo obchodní firmu, identifikační číslo nebo obdobný údaj a adresu sídla, popřípadě jinou adresu pro doručování.

Podání musí obsahovat označení správního orgánu, jemuž je určeno (tj. UZR MHMP), další náležitosti, které stanoví zákon, a podpis osoby, která je činí.

Připomínky může podat každý.

Ing. arch. Filip Foglar

ředitel odboru

podepsáno elektronicky





Příloha: Situační zákres s vymezením řešeného území

Příloha: Situační zákres s vymezením řešeného území



ÚZEMNÍ STUDIE HOLEŠOVICE BUBNY - ZÁTORY II Řešené území

Odbor územního rozvoje MHMP, 2026

-   železniční stanice, metro
-  hranice katastrálního území
-  řešené území